

## **ALLEGATO N. 5**

# ***PIANO STRALCIO PER L'ASSETTO IDROGEOLOGICO (PAI)***

- Tavole di delimitazione delle fasce fluviali: Foglio 173 sezioni II e III
- Tavole di delimitazione delle fasce fluviali: Foglio 191 sezioni I e IV



AUTORITA' DI BACINO DEL FIUME PO

PARMA

# Piano stralcio per l'Assetto Idrogeologico (PAI)

**Interventi sulla rete idrografica e sui versanti**

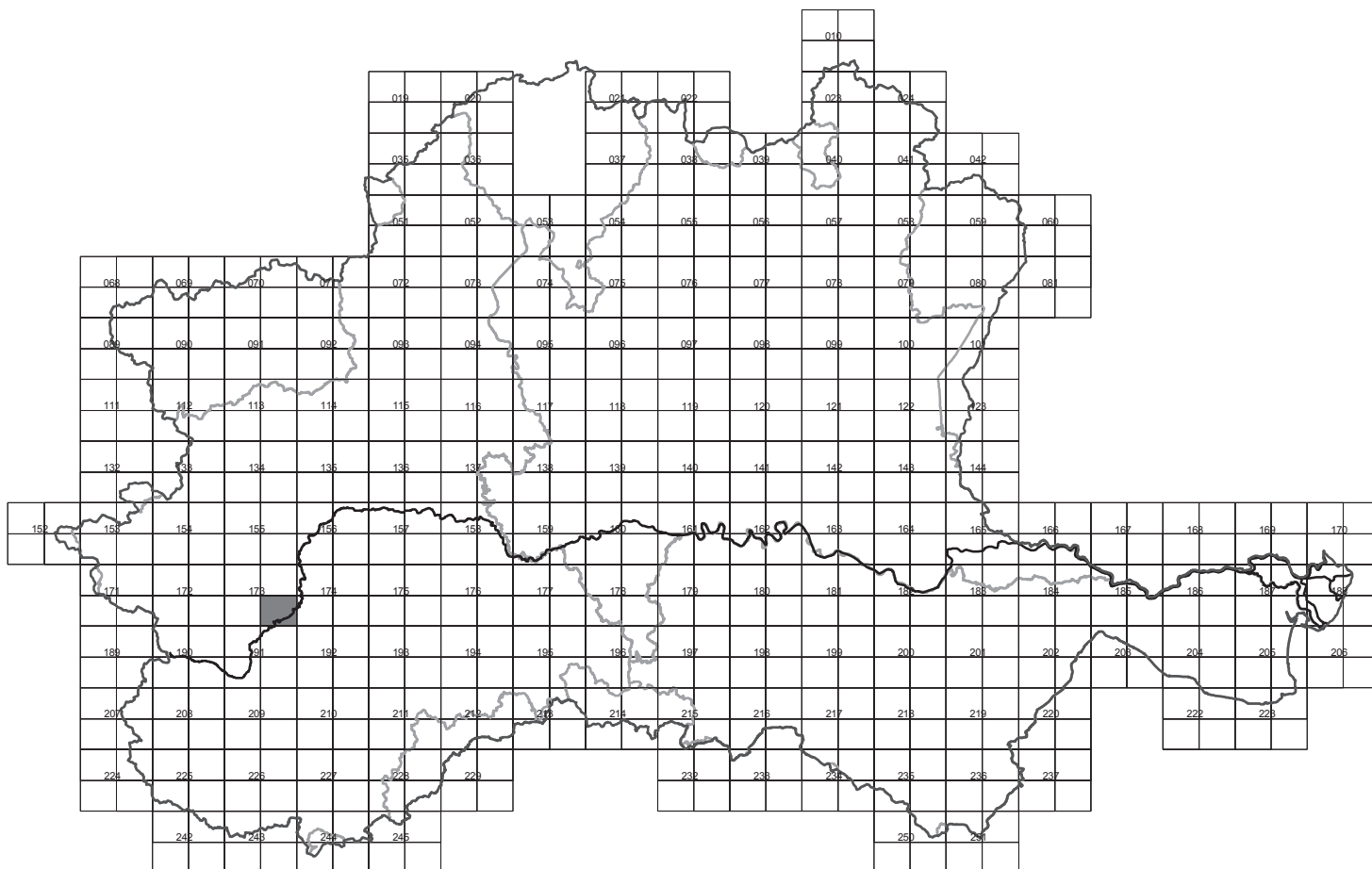
Legge 18 maggio 1989, n. 183, art. 17, comma 6-ter

**Tavole di delimitazione delle fasce fluviali**

FOGLIO 173 SEZ. II - Pancalieri

PO 48 MAIRA 01 PELLICE 01 VARAITA 01 LEMINA 02





Scala 1:25.000

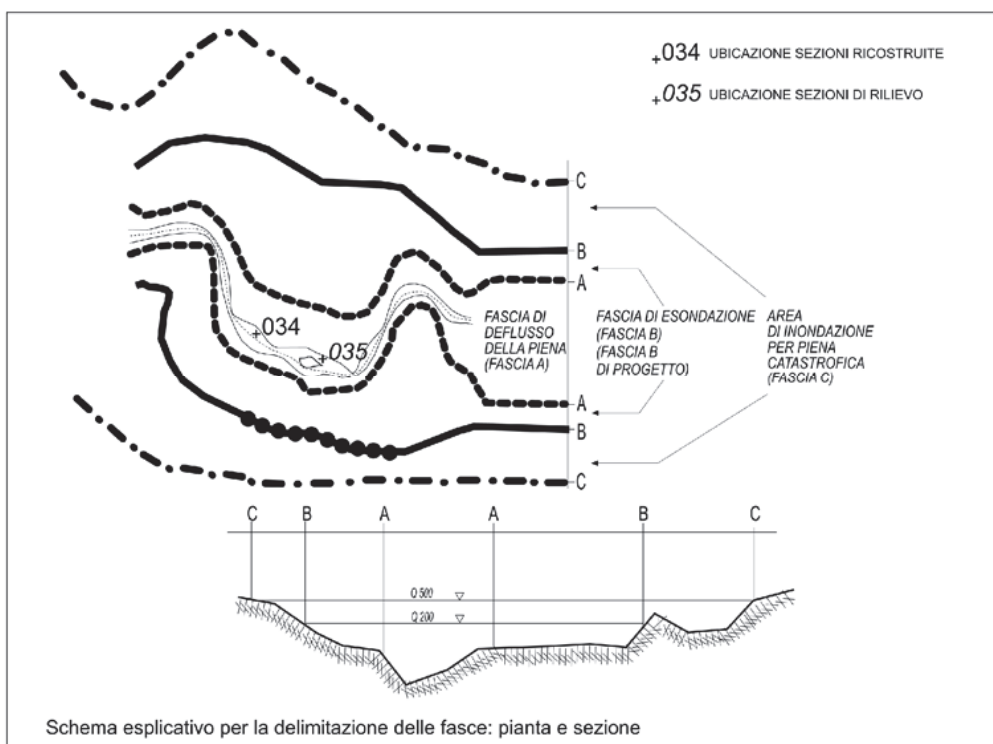


AVVERTENZA - Il PAI e altri strumenti di pianificazione di bacino, inerenti l'assetto idrogeologico, contengono rappresentazioni cartografiche delle parti di territorio soggette ad ulteriori vincoli, relativi al dissesto idrogeologico. Per una lettura integrata di tali eventuali vincoli, riguardanti il territorio raffigurato nella presente carta, occorre fare riferimento a tutte le cartografie della pianificazione per l'assetto idrogeologico. Inoltre si raccomanda una verifica degli strumenti di pianificazione delle Regioni e delle Province.

Deliberazione n. 6/2007

## LEGENDA

	limite (*) tra la Fascia A e la Fascia B
	limite (*) tra la Fascia B e la Fascia C
	limite (*) esterno della Fascia C
	limite (*) di progetto tra la Fascia B e la Fascia C



### Elementi conoscitivi



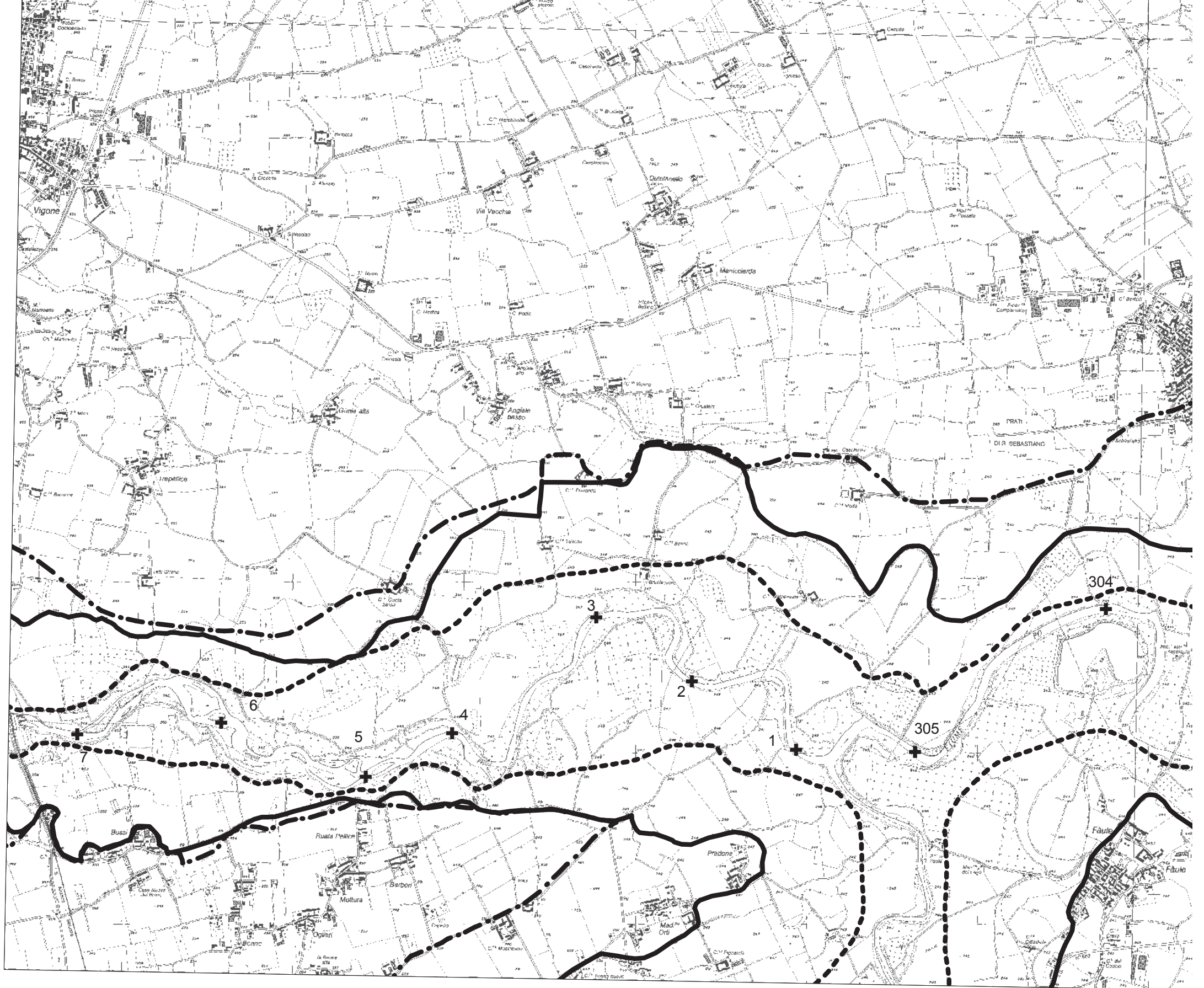
**area inondabile** per eventi della piena di riferimento in assenza dell'intervento di realizzazione del limite del progetto (solo per i corsi d'acqua per i quali è disponibile lo specifico approfondimento)

### Inquadramento



**rimando ad altra tavola e numero della tavola**

(\*) il limite è individuato dal bordo interno del graficismo





AUTORITA' DI BACINO DEL FIUME PO

PARMA

# Piano stralcio per l'Assetto Idrogeologico (PAI)

**Interventi sulla rete idrografica e sui versanti**

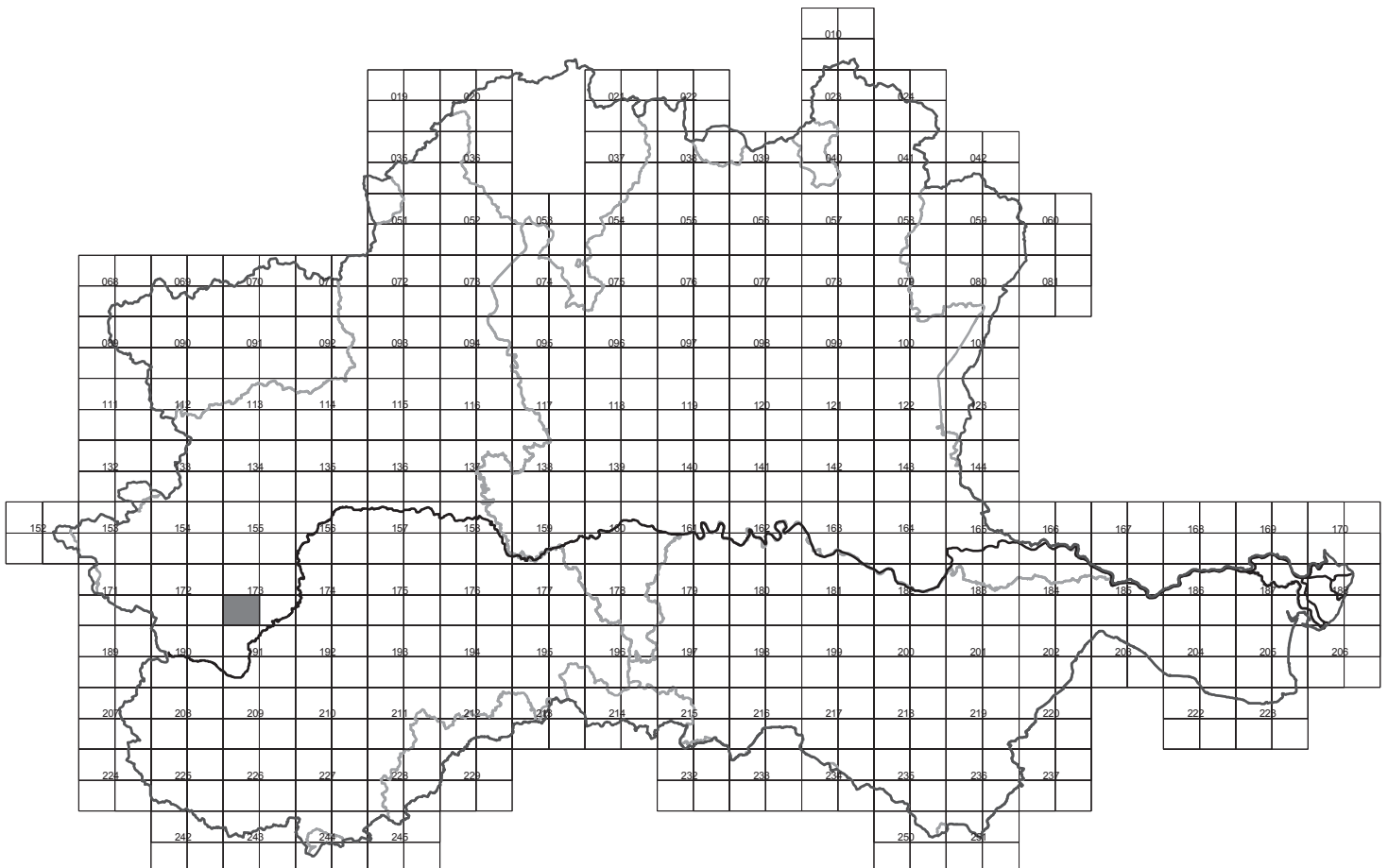
Legge 18 maggio 1989, n. 183, art. 17, comma 6-ter

**Tavole di delimitazione delle fasce fluviali**

FOGLIO 173 SEZ. III - Vigone

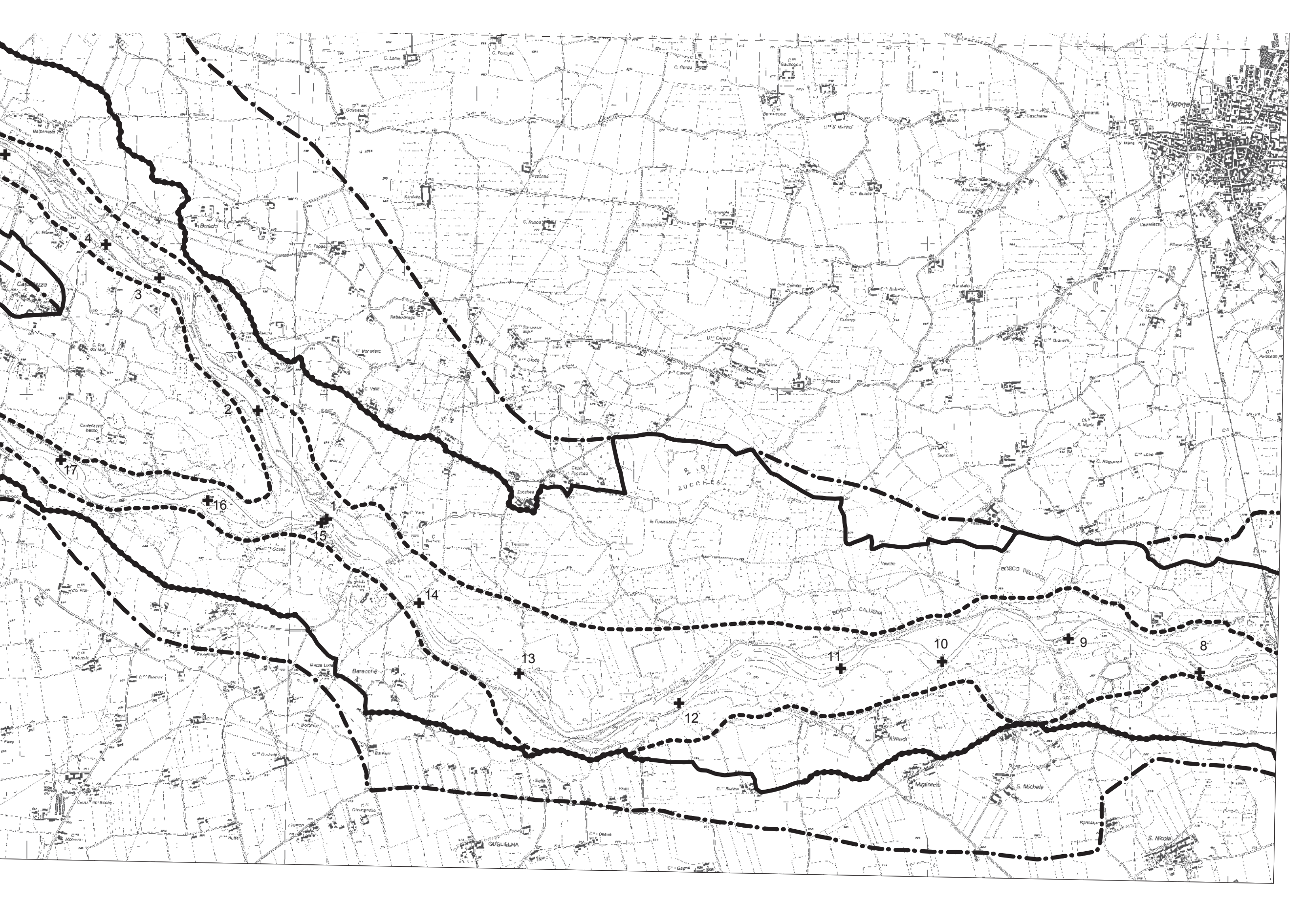
PELLICE 02 CHISONE 01 LEMINA 03

Scala 1:25.000



**AVVERTENZA** - Il PAI e altri strumenti di pianificazione di bacino, inerenti l'assetto idrogeologico, contengono rappresentazioni cartografiche delle parti di territorio soggette ad ulteriori vincoli, relativi al dissesto idrogeologico. Per una lettura integrata di tali eventuali vincoli, riguardanti il territorio raffigurato nella presente carta, occorre fare riferimento a tutte le cartografie della pianificazione per l'assetto idrogeologico. Inoltre si raccomanda una verifica degli strumenti di pianificazione delle Regioni e delle Province.

Deliberazione n. 6/2007





AUTORITA' DI BACINO DEL FIUME PO

PARMA

# Piano stralcio per l'Assetto Idrogeologico (PAI)

**Interventi sulla rete idrografica e sui versanti**

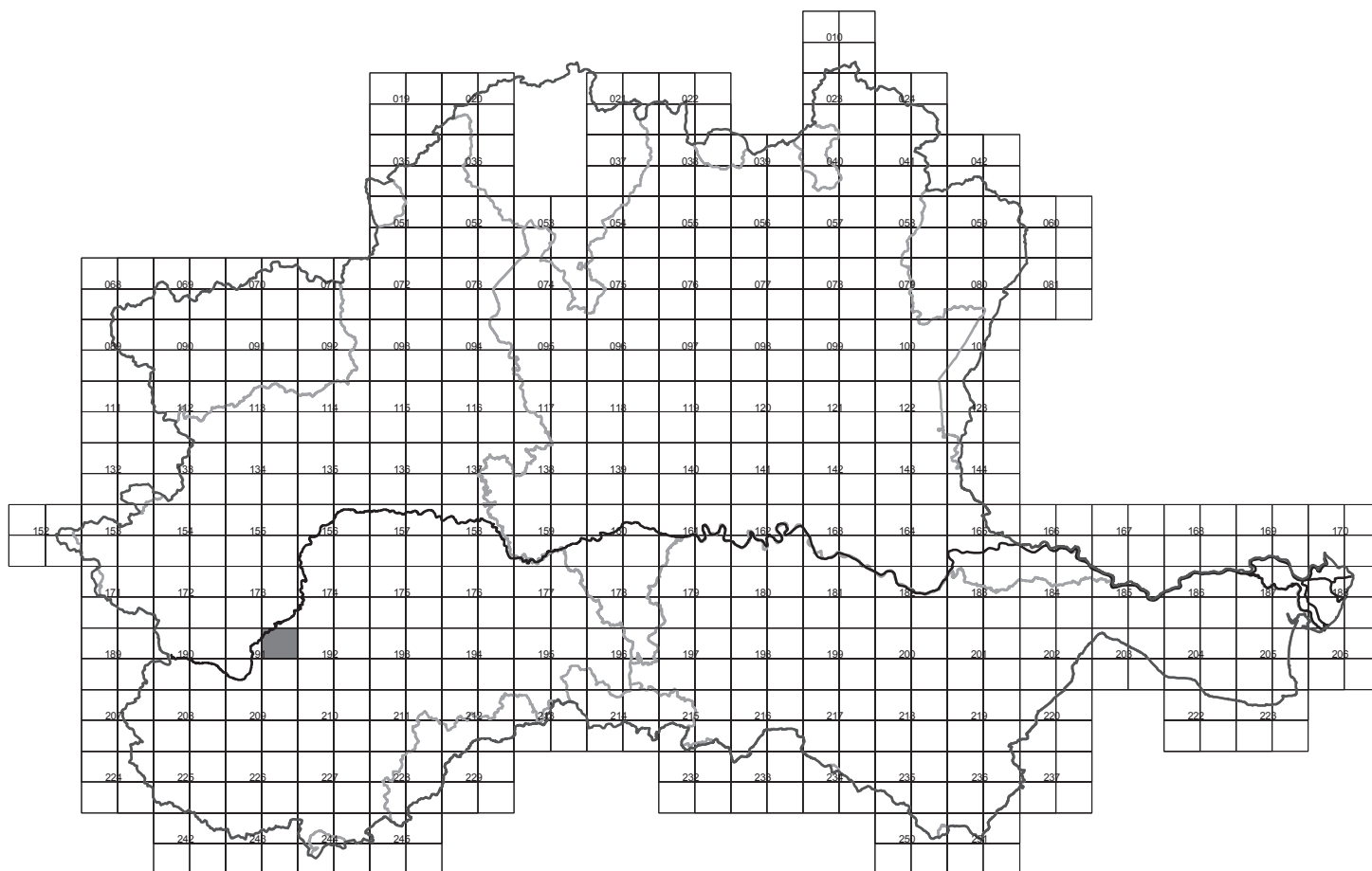
Legge 18 maggio 1989, n. 183, art. 17, comma 6-ter

**Tavole di delimitazione delle fasce fluviali**

FOGLIO 191 SEZ. I - Villafranca Piemonte

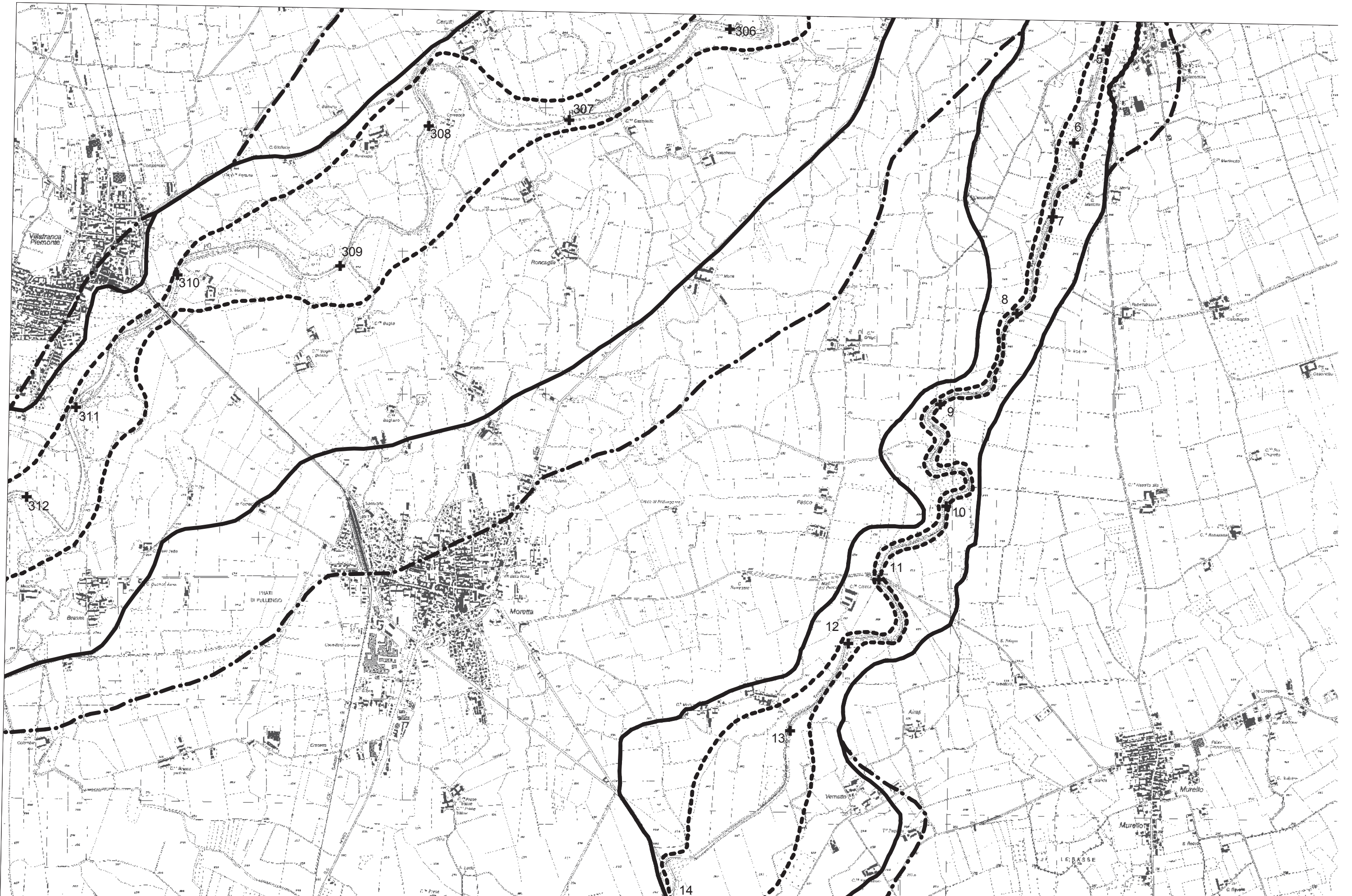
PO 49 MAIRA 02 VARAITA 02

Scala 1:25.000



AVVERTENZA - Il PAI e altri strumenti di pianificazione di bacino, inerenti l'assetto idrogeologico, contengono rappresentazioni cartografiche delle parti di territorio soggette ad ulteriori vincoli, relativi al dissesto idrogeologico. Per una lettura integrata di tali eventuali vincoli, riguardanti il territorio raffigurato nella presente carta, occorre fare riferimento a tutte le cartografie della pianificazione per l'assetto idrogeologico. Inoltre si raccomanda una verifica degli strumenti di pianificazione delle Regioni e delle Province.

Deliberazione n. 08/2007







AUTORITA' DI BACINO DEL FIUME PO

PARMA

# Piano stralcio per l'Assetto Idrogeologico (PAI)

**Interventi sulla rete idrografica e sui versanti**

Legge 18 maggio 1989, n. 183, art. 17, comma 6-ter

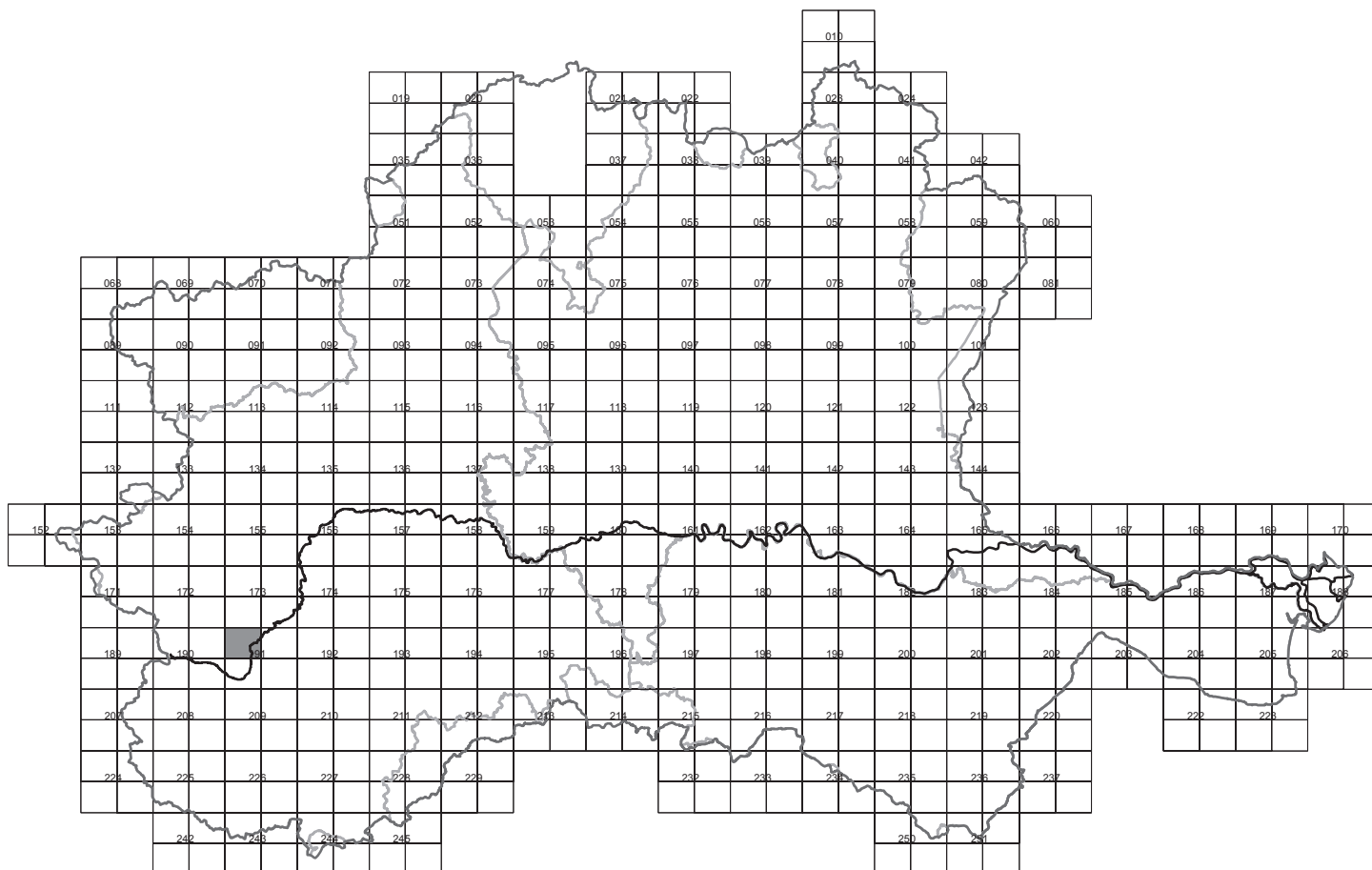
**Tavole di delimitazione delle fasce fluviali**

FOGLIO 191 SEZ. IV - Cavour

PO 50

Scala 1:25.000

0 Km 1 Km 2 Km



AVVERTENZA - Il PAI e altri strumenti di pianificazione di bacino, inerenti l'assetto idrogeologico, contengono rappresentazioni cartografiche delle parti di territorio soggette ad ulteriori vincoli, relativi al dissesto idrogeologico. Per una lettura integrata di tali eventuali vincoli, riguardanti il territorio raffigurato nella presente carta, occorre fare riferimento a tutte le cartografie della pianificazione per l'assetto idrogeologico. Inoltre si raccomanda una verifica degli strumenti di pianificazione delle Regioni e delle Province.

